




Datengrundlage:  
 Geobasisinformationen der Vermessungs- u. Katasterverwaltung  
 Rheinland-Pfalz - (Zustimmung vom 15. Oktober 2015)

# Planzeichen



Darstellungen der Flurkarte (keine Festsetzungen)

-  Katastergrenzen
-  Flurstücksnummer  
z. B. Fl.St.Nr. 17
-  vorh. Gebäude





Grenze des räumlichen Geltungsbereichs

-  Grenze d. räumlichen Geltungsbereichs

Eingriffsfläche

-  Kläranlage
-  überbaubare Fläche  
Baugrenze

letzter genehmigter Zustand

-  öffentliche Grünfläche  
Zweckbestimmung Parkanlage
-  Flächen für Entsorgungsanlagen  
Zweckbestimmung Niederschlagswasserbeseitigung
-  Anpflanzen von Bäumen  
(vorgeschlagene Standorte, Abweichungen möglich)
-  Gewerbegebiet

## Biotop-/Nutzungstypen

### Kleingehölze

- BB2 Einzelstrauch
- BB9 Gebüsch mittlerer Standorte
- BD5 Schnitthecke
- BE0 Ufergehölze
- BF3 Einzelbaum

### Gewässer

- FS0 Rückhaltebecken

### Anthropogen bedingte Biotope

- HM4 Rasen
- HN1 Gebäude
- HT1 Hofplatz mit hohem Versiegelungsgrad
- HT3 Lagerplatz, unversiegelt

### Flächenhafte Hochstaudenfluren

- LB2 Trockene (frische) Hochstaudenflur,  
flächenhaft

### Verkehrs- und Wirtschaftswege

- VA2 Bundes-, Landes-, Kreisstraße

### Zusatzcodes

#### Strukturmerkmale Wald, Bäume

- ta1 mittleres Baumholz (BHD 38 bis 50 cm)
- ta2 geringes Baumholz (BHD 14 bis 38 cm)

#### strukturbildende Baumarten

- sc Brombeere
- sj Holunder
- sk Liguster
- su Sommerflieder
- lm Pappel

#### Straßen, Wege, Plätze

- mf1 Bodenbedeckungen aus Schotter/ Splitt

Ortsgemeinde Kamp-Bornhofen  
 Bebauungsplan "Gewerbegebiet zwischen Kläranlage  
 und nördlichem Ortsrand, 3. Änderung"



landschaftsplanerischer Beitrag  
 Bestand u. -letzter genehmigter Zustand

M. 1:500



### BÜRO FÜR LANDSCHAFTS-, STADT- U. FREIRAUMPLANUNG

Dipl.-Ing. Michael Kürzinger  
 Diezer Straße 16  
 Haus im Klostergarten  
 65626 Fachingen  
 ☎ 06432/84300\* 84309  
 ✉ buero@kuerzinger-fachingen.de

Planungsstand

März 2024